

GEOGRAPHIE – CROQUIS

Une inégale intégration
des territoires
dans la mondialisation

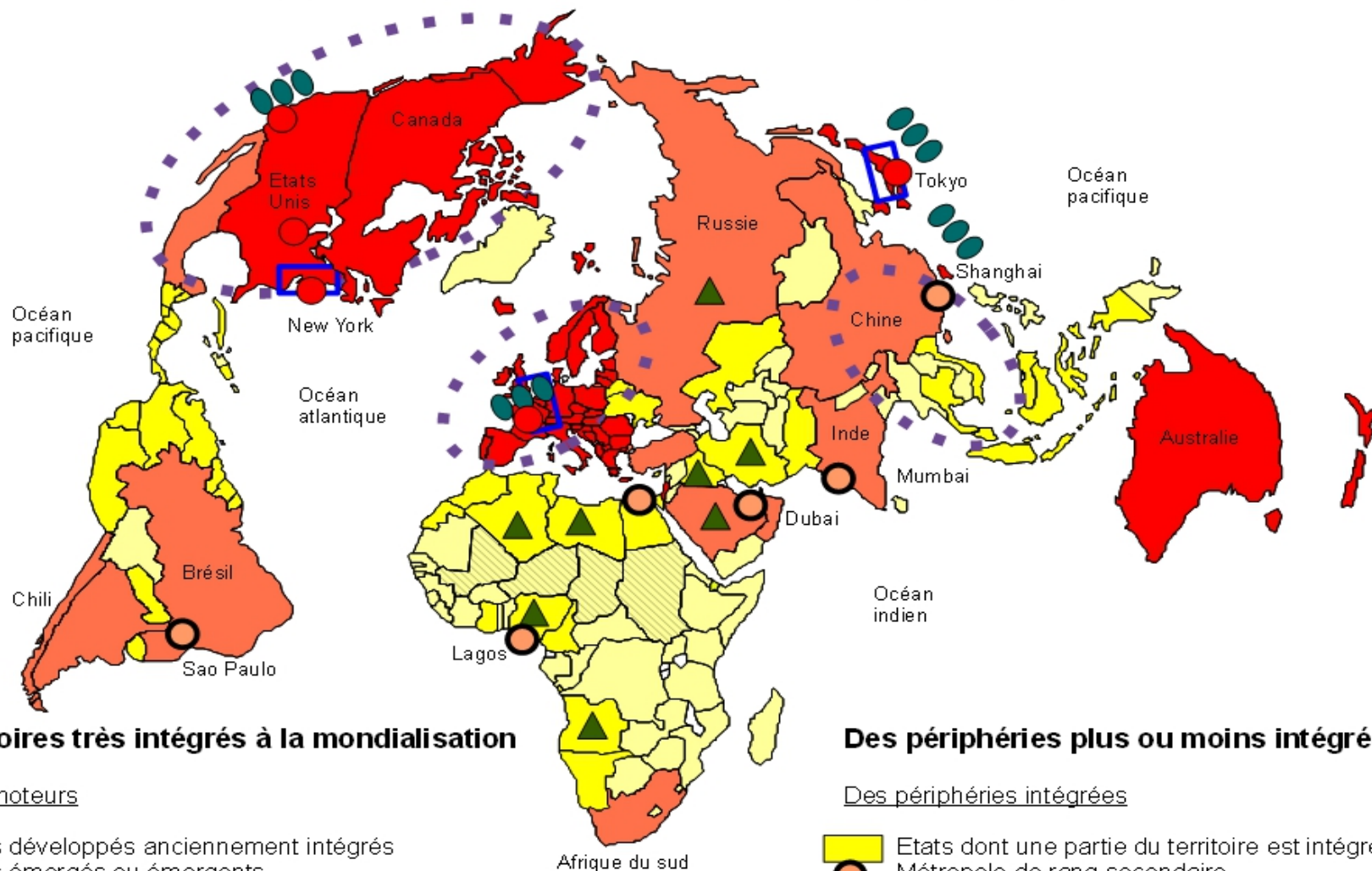
Une inégale intégration des territoires dans la mondialisation

Quelques exemples de croquis

Observez les plans possibles

Une inégale intégration des territoires dans la mondialisation

Des territoires inégalement intégrés à la mondialisation



Les territoires très intégrés à la mondialisation

Des pôles moteurs

- Etats développés anciennement intégrés
- Etats émergés ou émergents
- Association régionale, pôle moteur
- Mégalopole

A l'intérieur des grands ensembles moteurs

- Ville monde insérée dans l'Archipel métropolitain mondial
- Interface maritime majeure

Des périphéries plus ou moins intégrées

Des périphéries intégrées

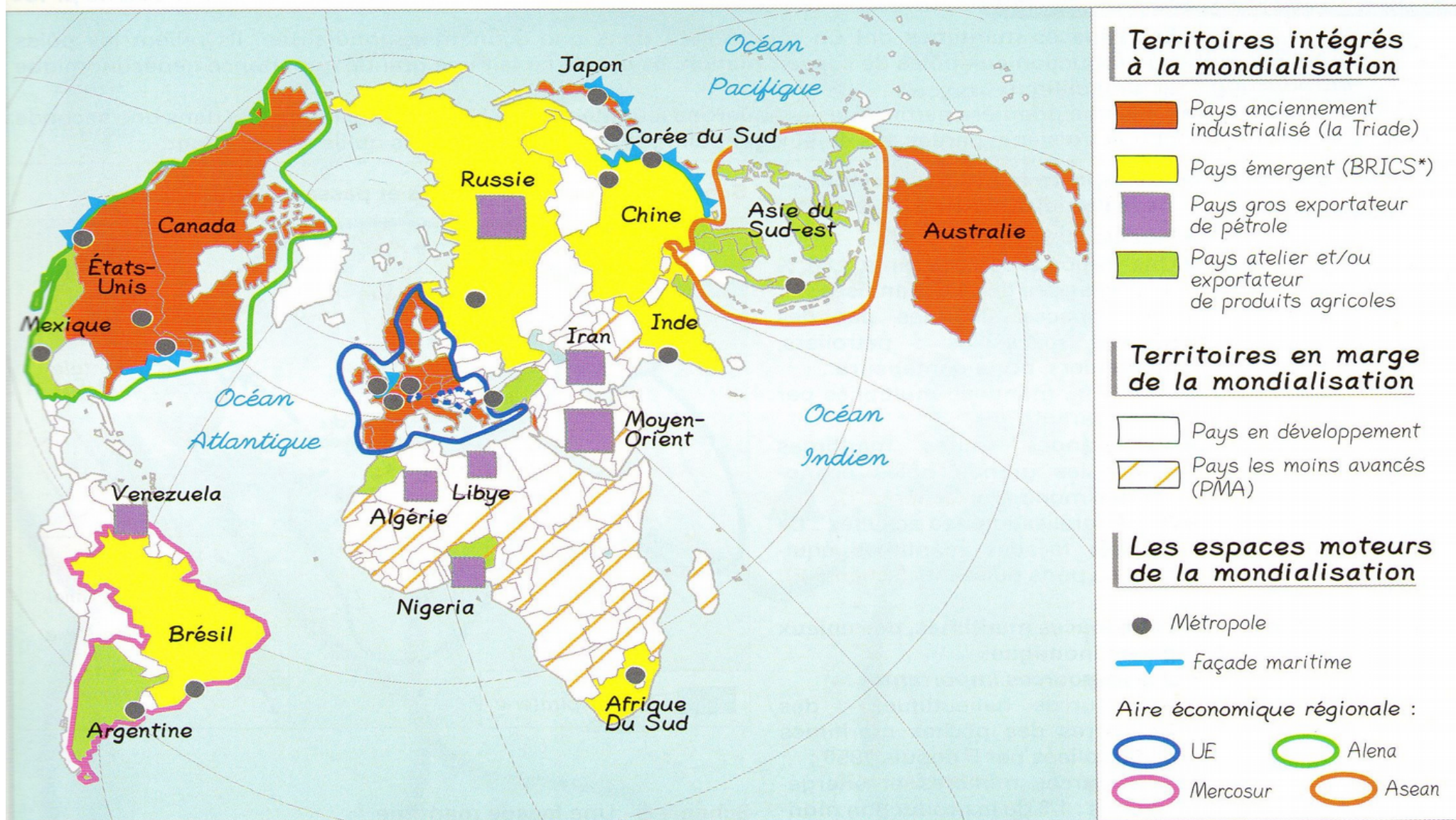
- Etats dont une partie du territoire est intégré
- Métropole de rang secondaire
- ▲ Le pétrole un facteur d'intégration

Des marges à l'écart des grands flux

- Les pays à l'écart de la mondialisation
- L'instabilité, facteur de marginalisation

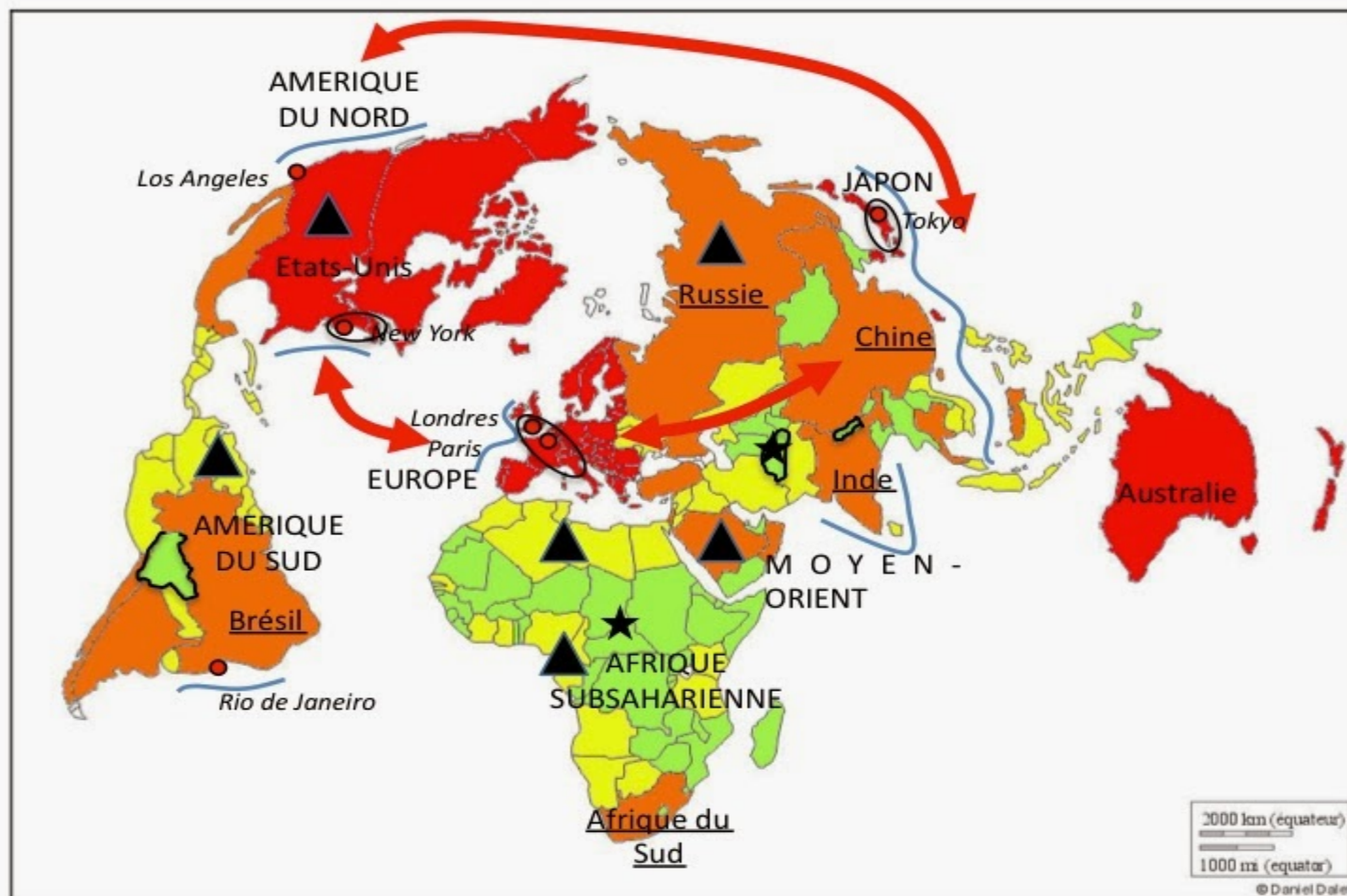
Une inégale intégration des territoires dans la mondialisation

Croquis - Des territoires inégalement intégrés à la mondialisation



GEOGRAPHIE – CROQUIS

L'inégale intégration des territoires dans la mondialisation



I) Des territoires plus ou moins intégrés à la mondialisation

- Des pôles de la mondialisation

- Puissances anciennement industrialisées (la Triade)
- Puissances émergentes : pays ateliers et pétroliers (dont les BRICS)

- Des périphéries en voie d'intégration

- Pays ateliers en devenir, inégalement intégrés (dragons, tigres, lions)
- Pays en marge de la mondialisation, angles-morts (PMA)

II) Des facteurs d'intégration ou de mise à l'écart

- Des centres d'impulsion de l'économie-monde

- Métropoles mondiales
- Façades maritimes : interfaces majeures de la mondialisation
- Mégalopoles de la Triade : centre de la puissance
- Des ressources stratégiques (principales réserves d'hydrocarbures)

Principaux flux d'échange

- Des contraintes freinant l'intégration

- La permanence de conflits
- Enclavement des territoires, valable pour la majorité des PMA

Une inégale intégration des territoires dans la mondialisation

Construction pas à pas

GEOGRAPHIE – CROQUIS

Une inégale intégration des territoires dans la mondialisation

Plan possible en trois parties

- Les territoires très intégrés dans la mondialisation
- Lieux marquants de la mondialisation
- Territoires en marge de la mondialisation

Une inégale intégration des territoires dans la mondialisation

A – Les territoires très intégrés dans la mondialisation

1 – Les espaces majeures de la mondialisation



Pays développés anciennement industrialisés



Grandes aires continentales constituant les trois pôles ,
centre d'impulsion de la mondialisation

2 – Des périphéries de plus en plus intégrées

dans la mondialisation



Les grandes puissances régionales émergentes (BRICS)

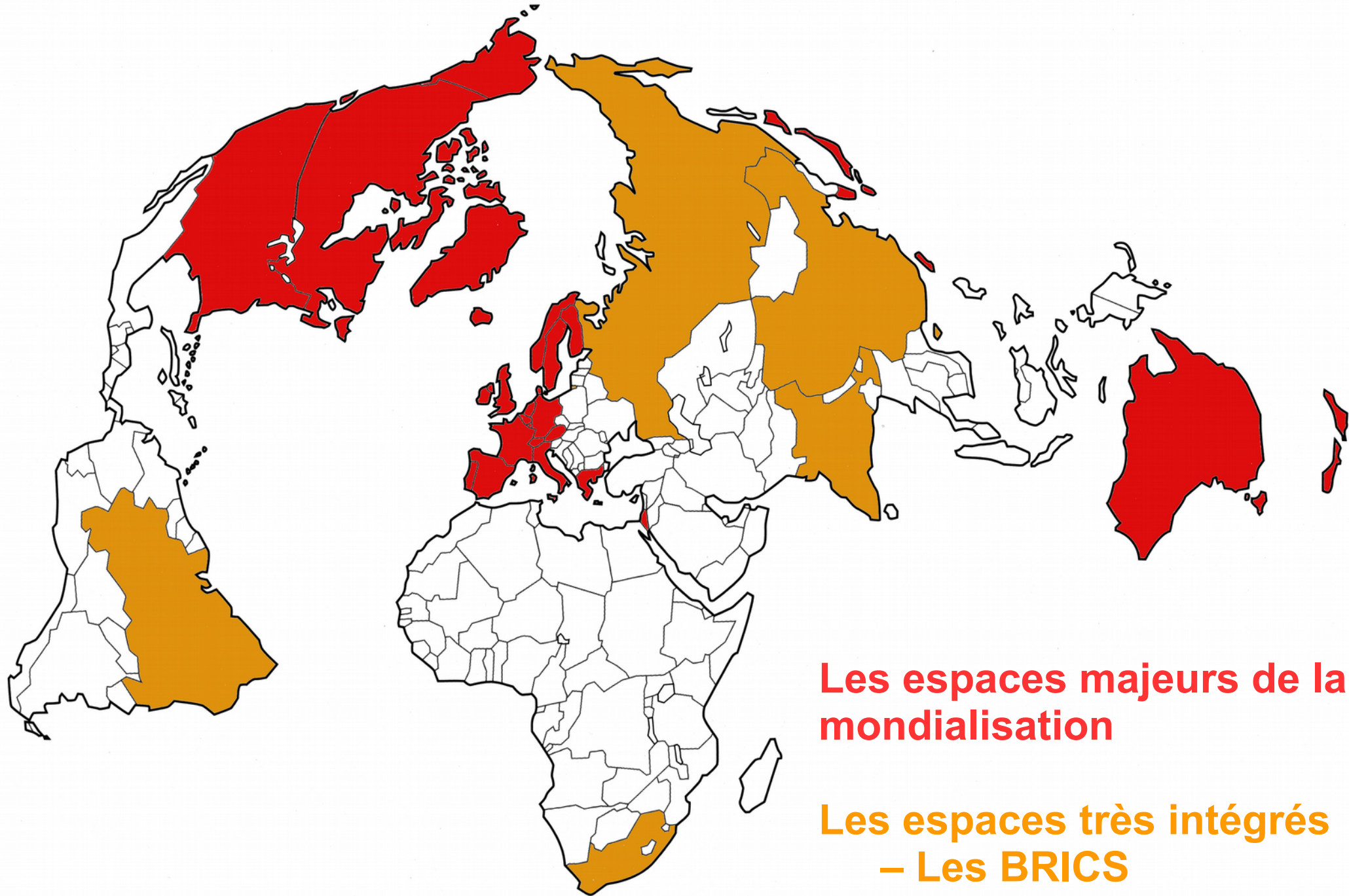


Les plus grands exportateurs d'hydrocarbures

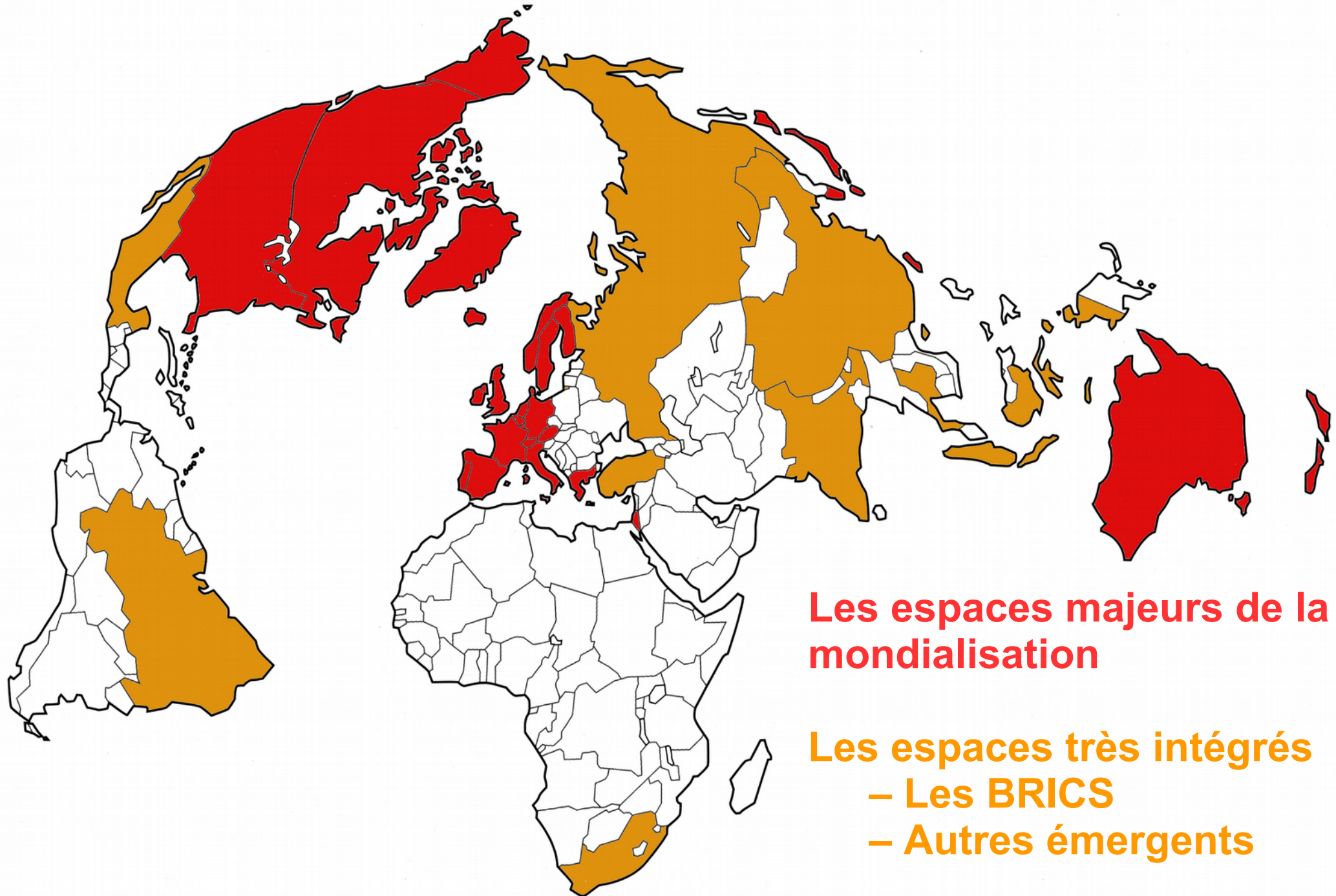


Autres pays émergents, pays atelier
et/ou exportateurs de produits agricoles

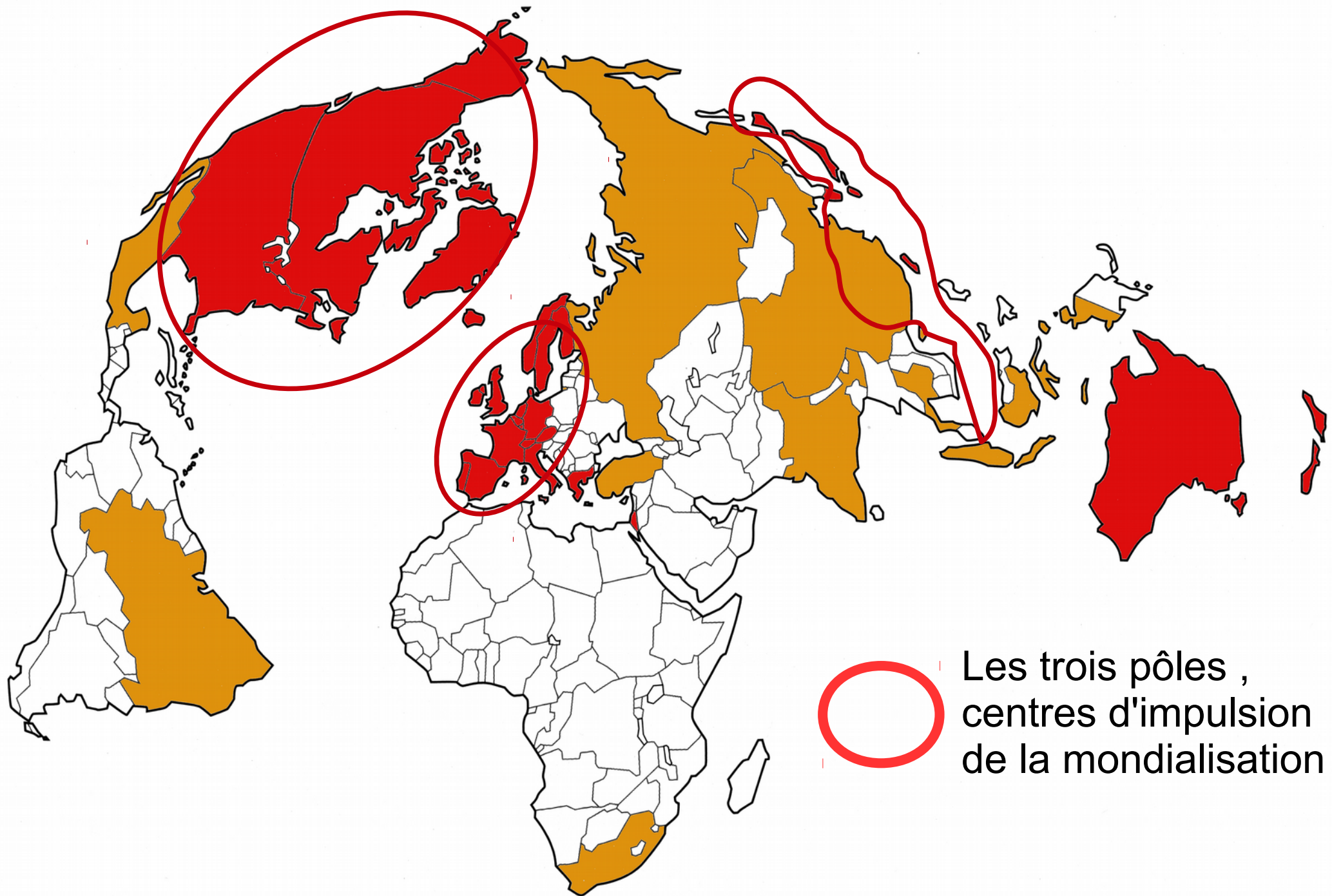
Une inégale intégration des territoires dans la mondialisation



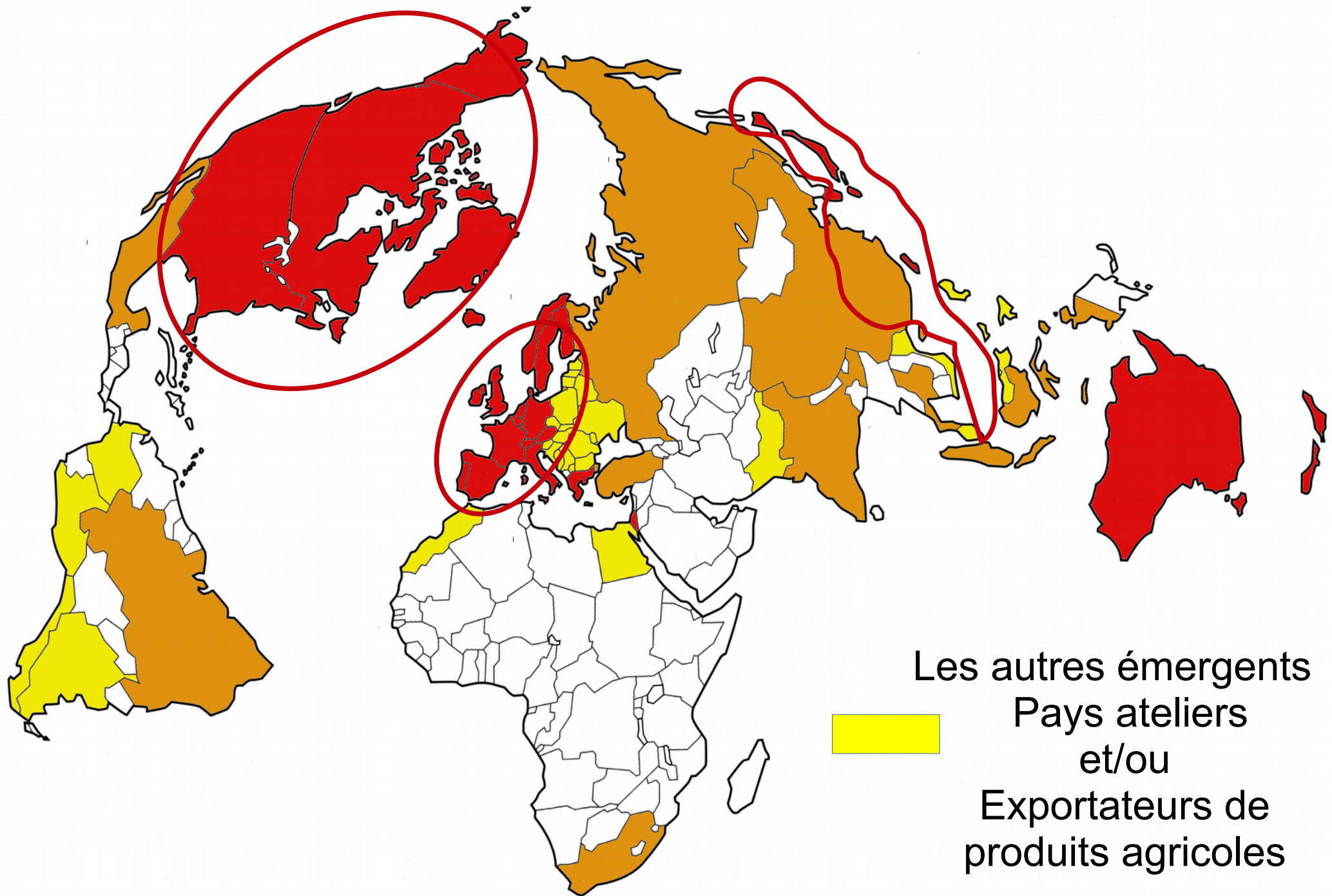
Une inégale intégration des territoires dans la mondialisation



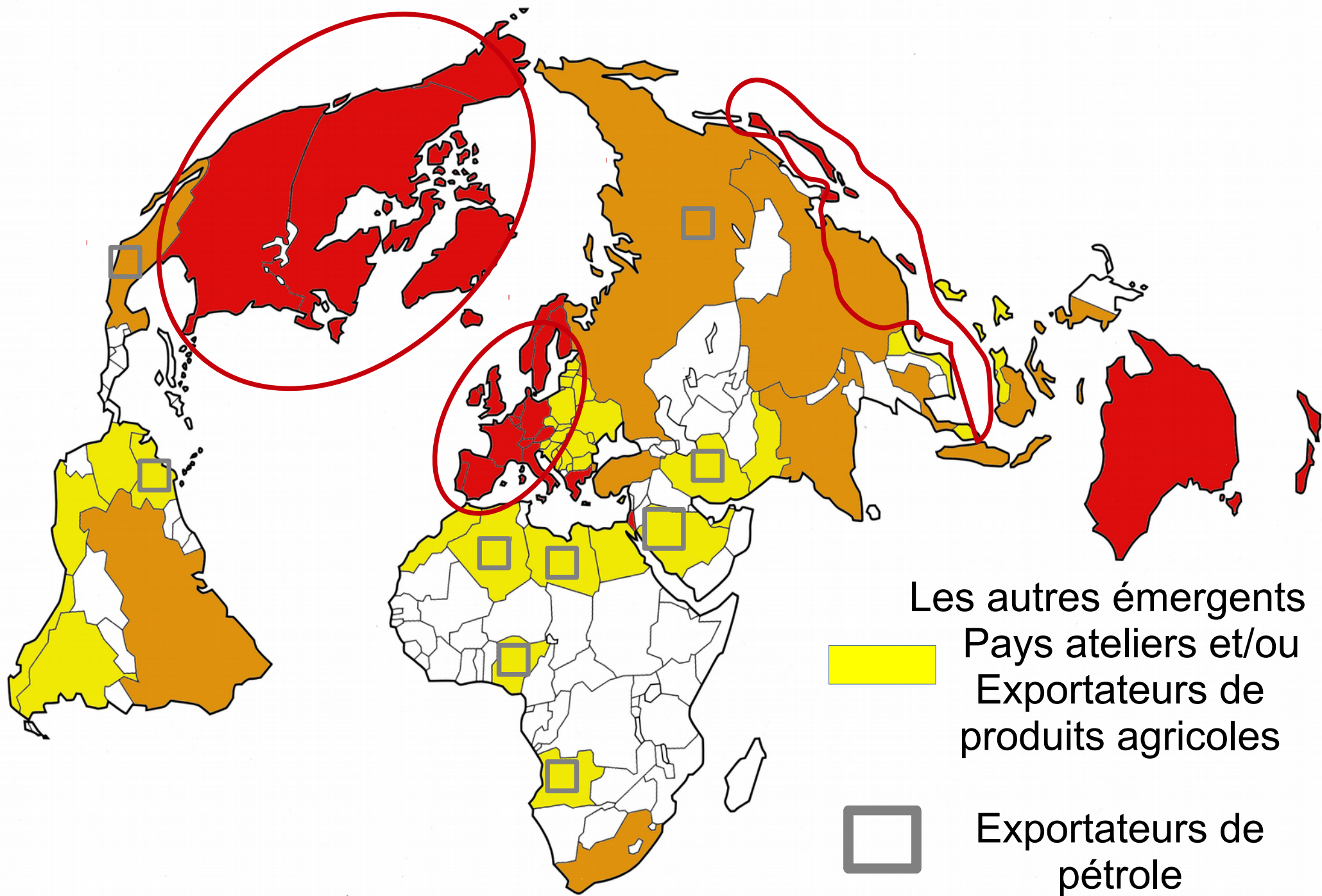
Une inégale intégration des territoires dans la mondialisation



Une inégale intégration des territoires dans la mondialisation






Une inégale intégration des territoires dans la mondialisation



Une inégale intégration des territoires dans la mondialisation

B – Lieux marquants de la mondialisation

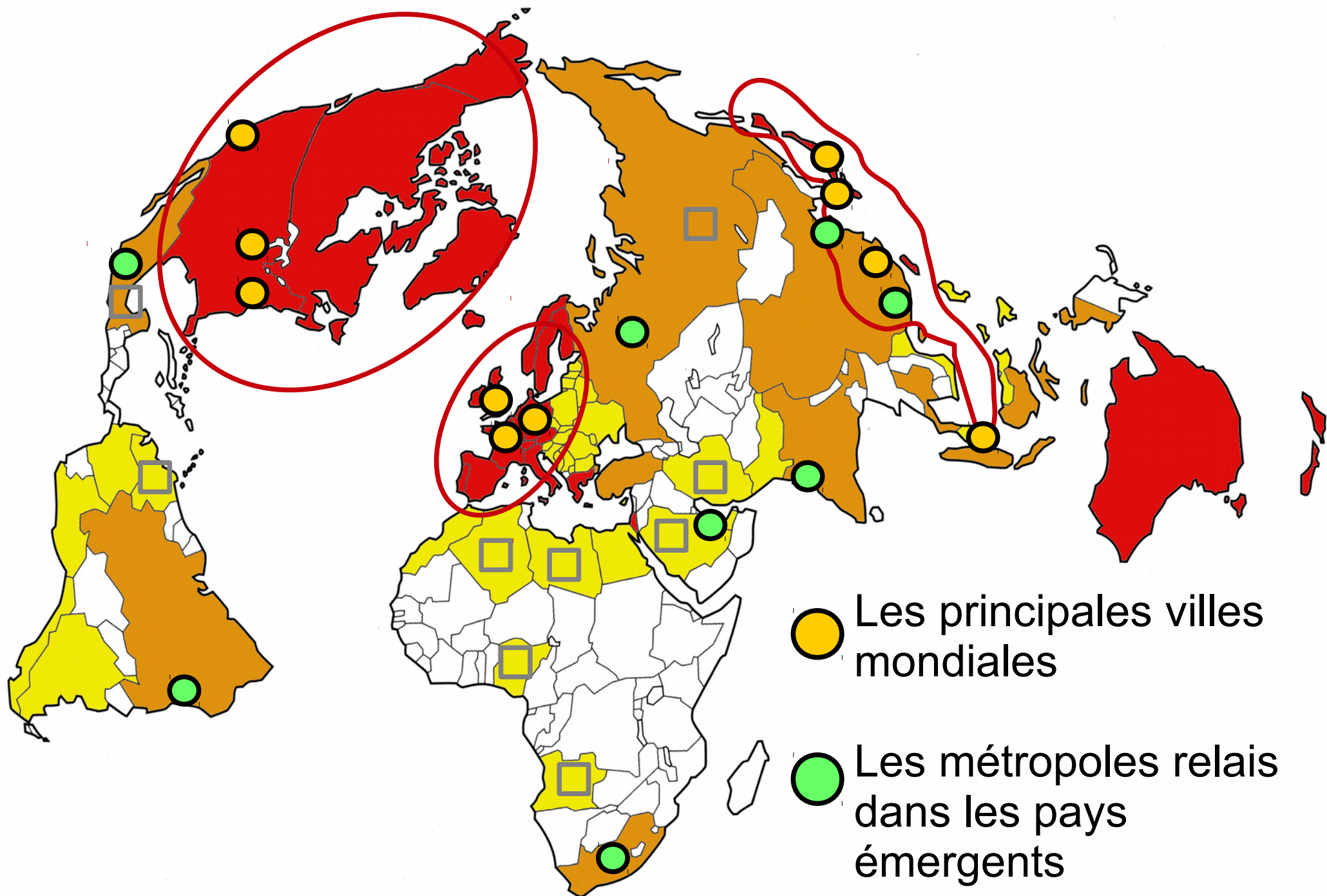
1 – Les espaces urbains

-  Les principales villes mondiales
-  Les mégaloportes dominantes
-  Les métropoles relais dans les pays émergents

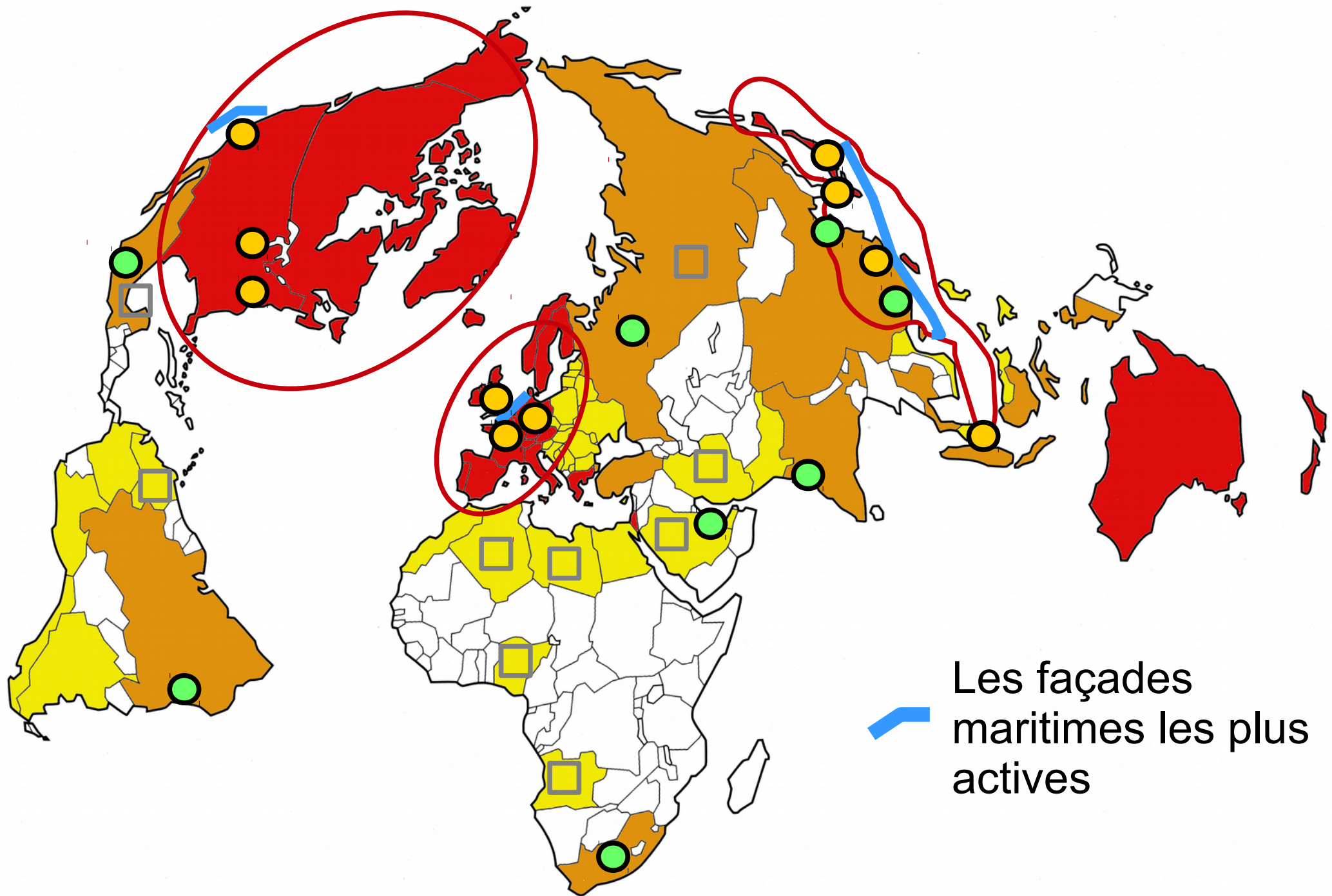
2-- Les interfaces

-  Les façades maritimes les plus actives

Une inégale intégration des territoires dans la mondialisation



Une inégale intégration des territoires dans la mondialisation




Une inégale intégration des territoires dans la mondialisation


C - Territoires en marge de la mondialisation



Espaces peu intégrés à la mondialisation

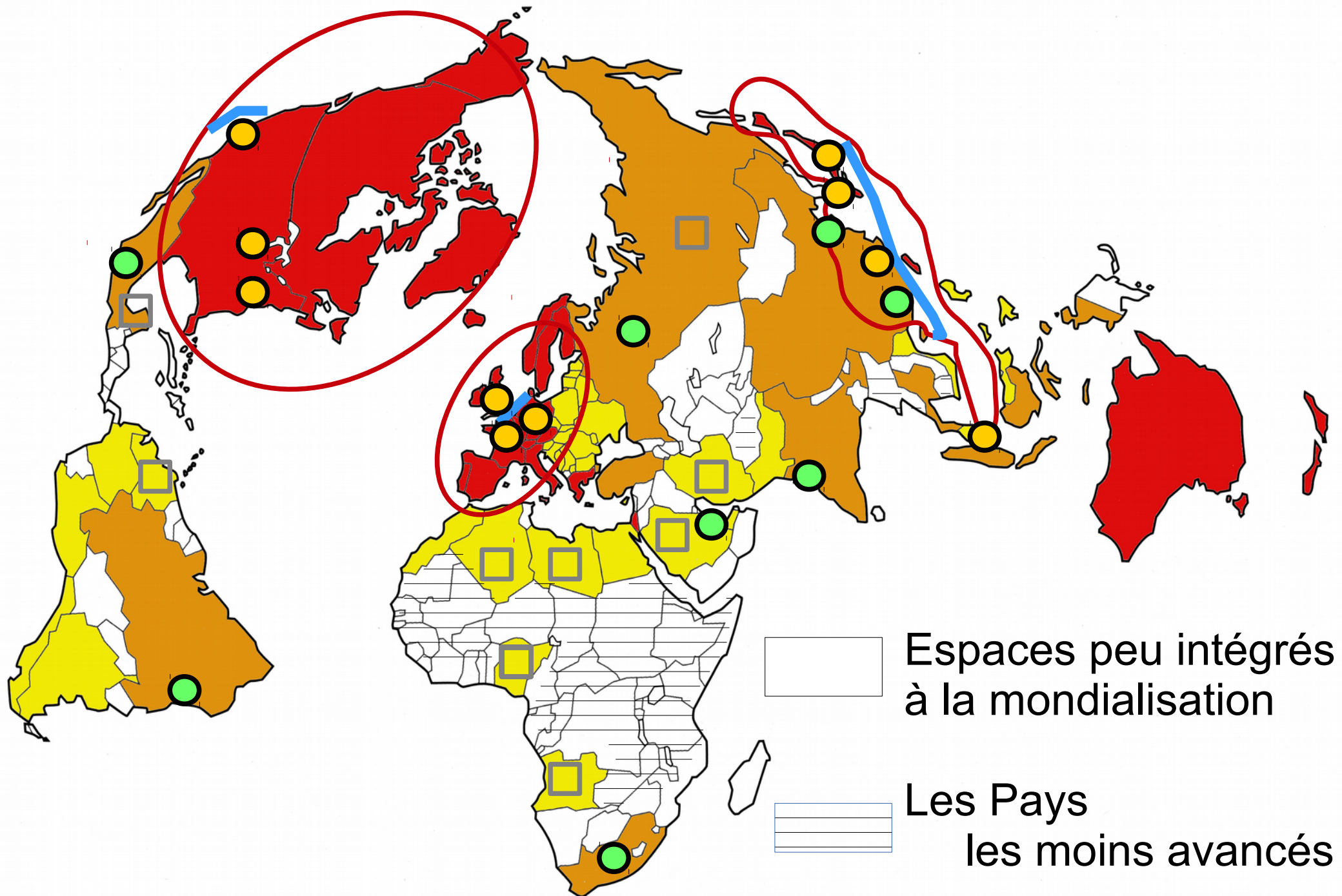


Les PMA (Pays les moins avancés)

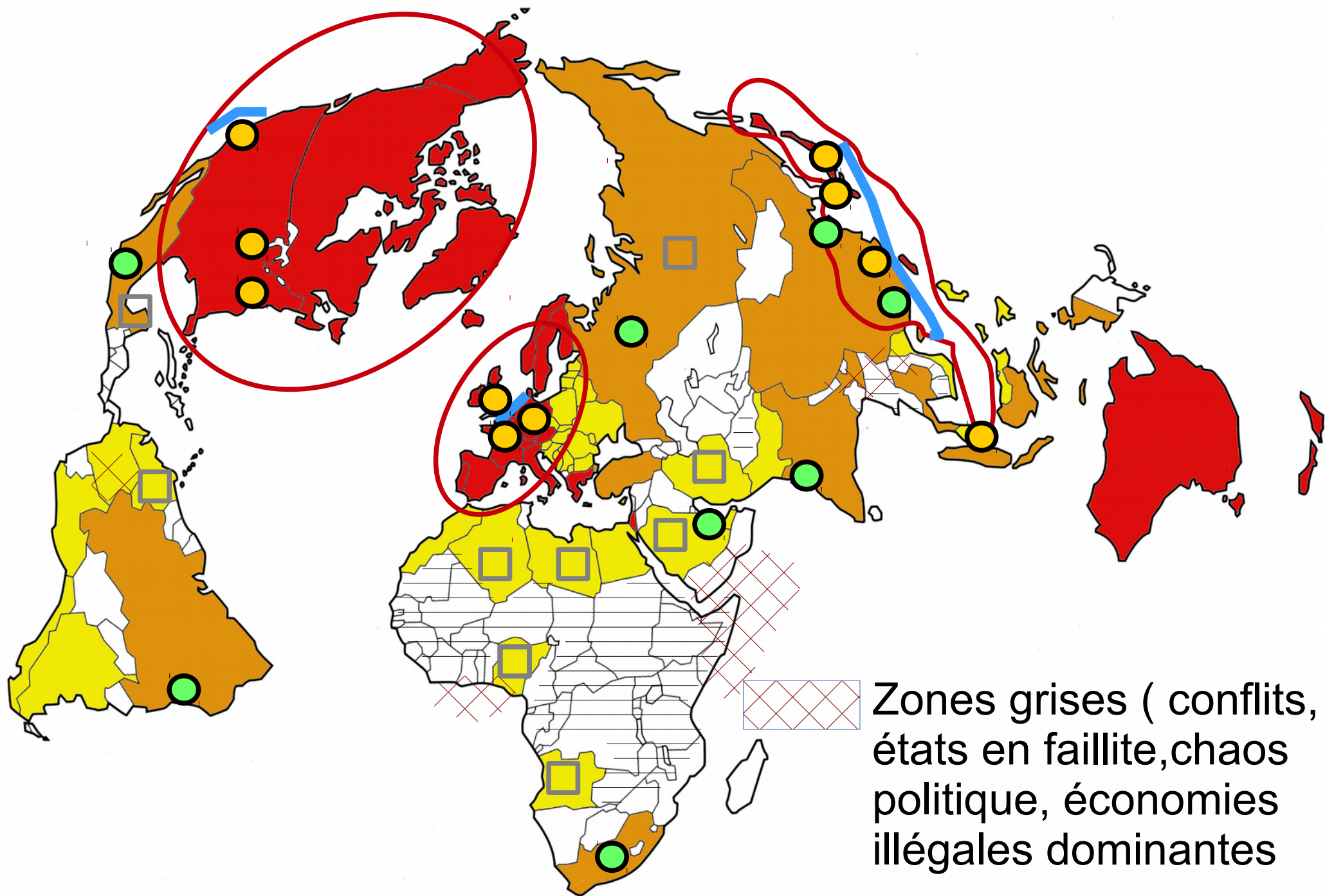


Zones grises (conflits, états en faillite,
chaos politique, économies illégales dominantes)

Une inégale intégration des territoires dans la mondialisation




Une inégale intégration des territoires dans la mondialisation




Il est possible d'ajouter deux autres figurés

Dans la deuxième partie :



Mégalopole dominantes

Autres espaces spécifiques

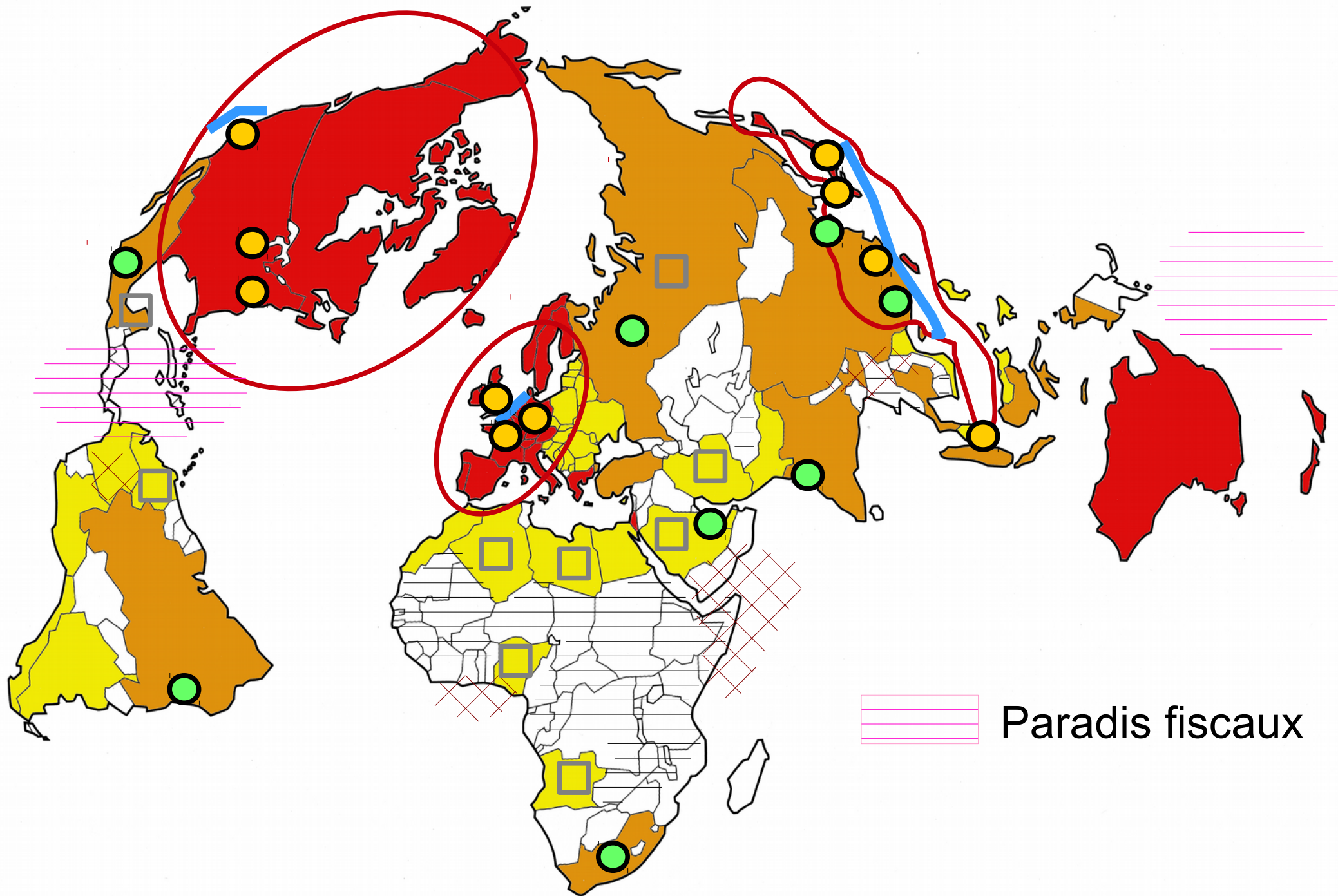


Paradis fiscaux off-shore

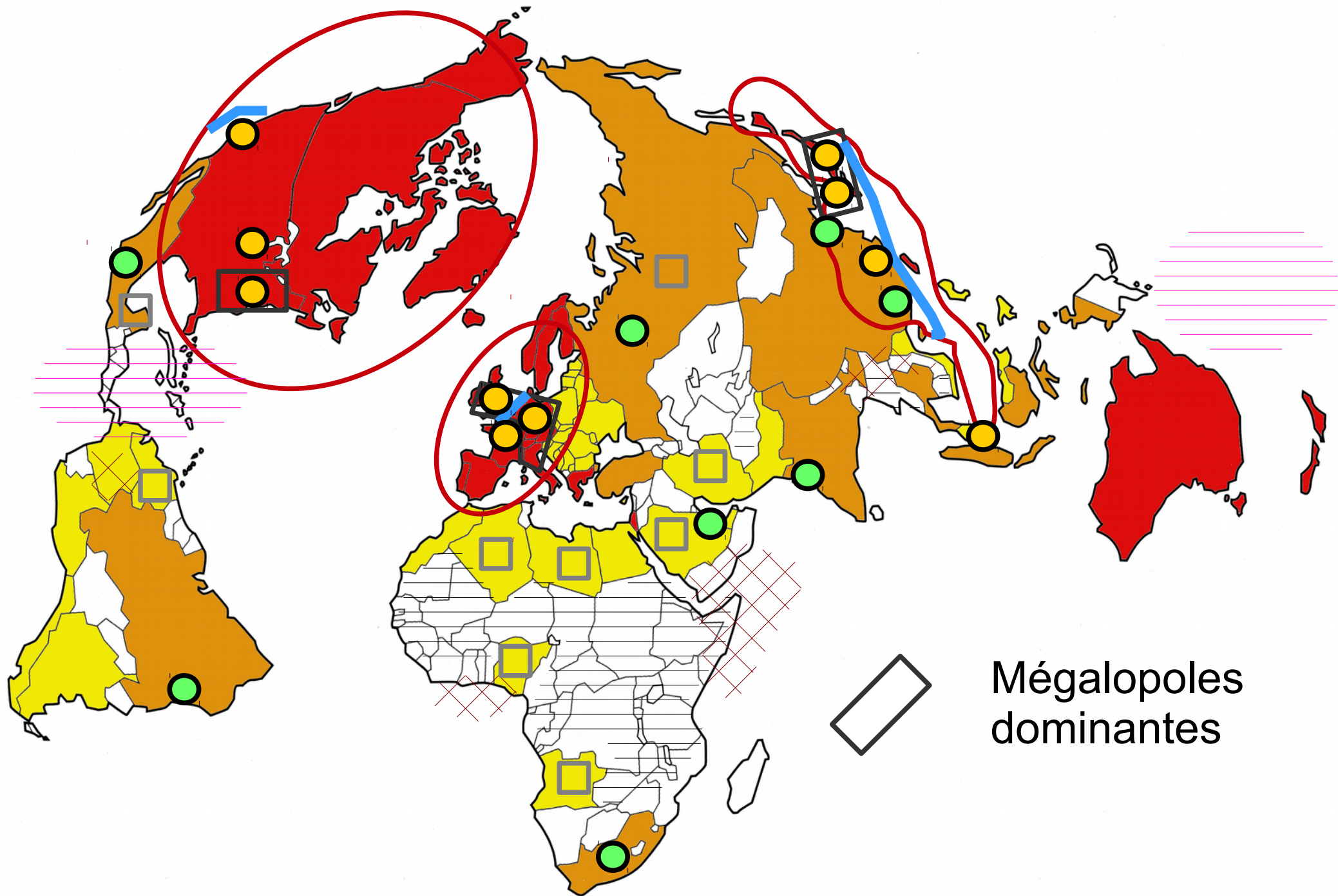
On peut aussi tracer
les contours des **4 grandes zones de libre-échange**
et l'intégrer dans la partie A1 de la légende

Au risque de surcharger la carte
Et votre mémoire ;-)

Une inégale intégration des territoires dans la mondialisation



Une inégale intégration des territoires dans la mondialisation



Ne pas oublier le titre

La nomenclature

- 4 océans en bleu
- Trois grandes aires continentales : Europe de l'Ouest, Amérique du Nord, Asie orientale
- Les noms des Etats : les 8 grandes puissances, Etats-unis, Canada, Japon, Corée du Sud, Taiwan (?), France, Allemagne, Royaume Uni , Australie, NZ (?)

Les émergents BRICS + Mexique, Indonésie, Thaïlande, et Malaisie (?)

Les pétroliers : Vénézuéla, Algérie, Libye, Arabie Saoudite, Iran, Nigéria, Angola + Russie et Mexique

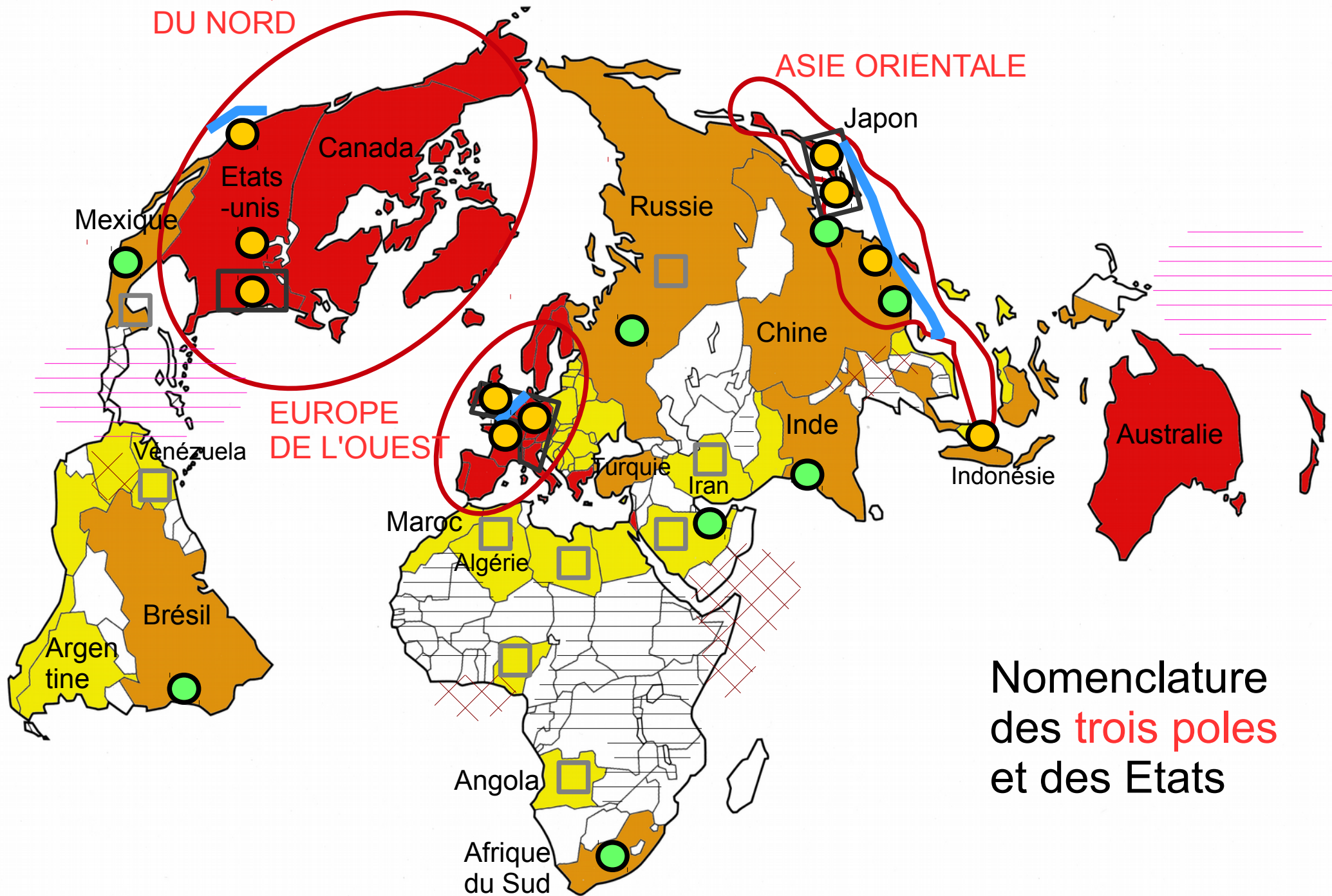
Les métropoles

Une inégale intégration des territoires dans la mondialisation

AMERIQUE
DU NORD

ASIE ORIENTALE

EUROPE
DE L'OUEST



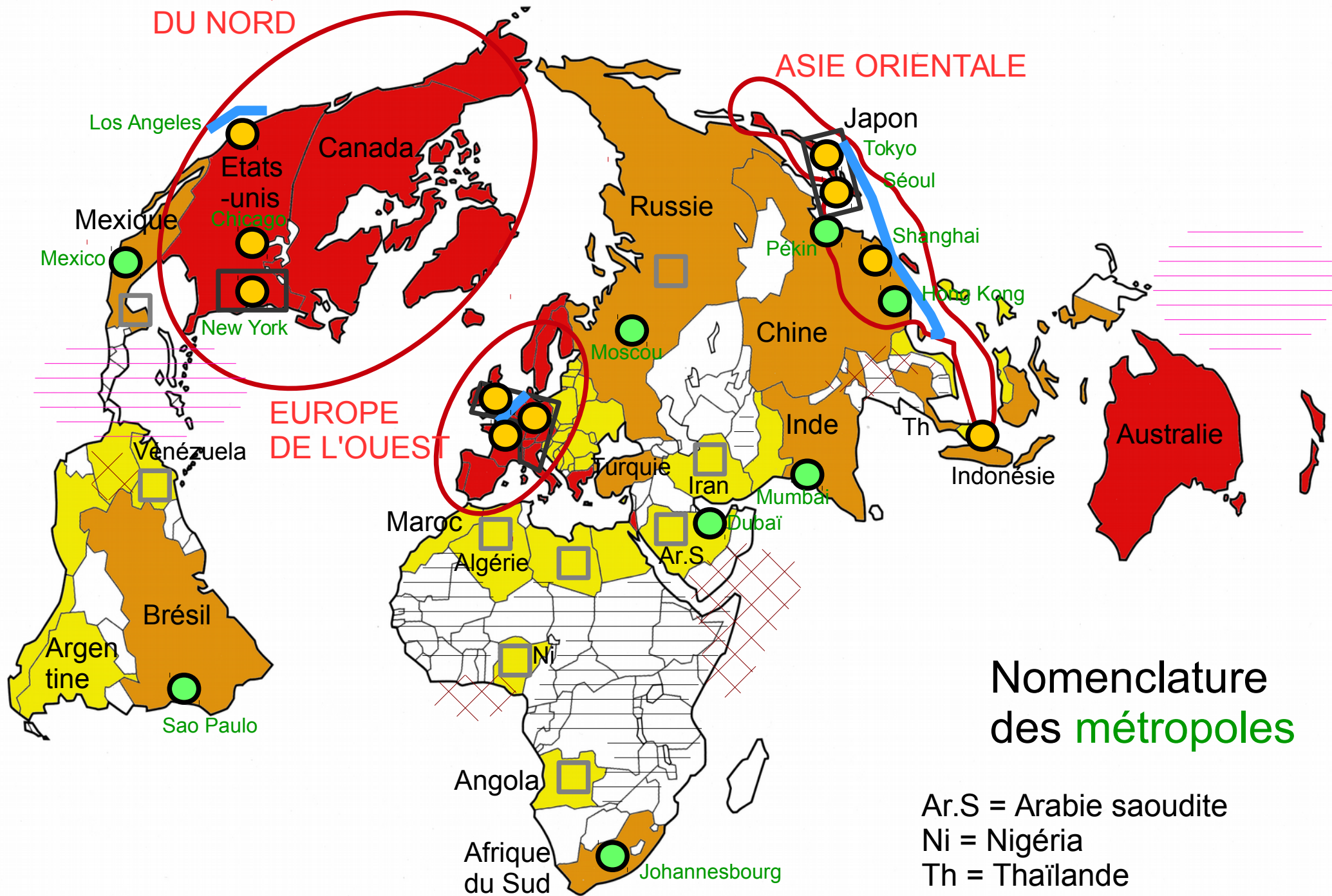
Nomenclature
des **trois poles**
et des Etats

Une inégale intégration des territoires dans la mondialisation

AMERIQUE
DU NORD

ASIE ORIENTALE

EUROPE
DE L'OUEST



A – Les territoires très intégrés dans la mondialisation

A1 – Les espaces majeurs de la mondialisation

Pays riches anciennement industrialisés

Grandes aires continentales constituant les trois pôles ,
centre d'impulsion de la mondialisation

A2 – Des périphéries de plus en plus intégrées dans la mondialisation

Puissances régionales émergentes (BRICS)

Les plus grands exportateurs d'hydrocarbures

Autres pays émergents, pays atelier et ou exportateurs de produits agricoles

B – Lieux marquants de la mondialisation

B1 – Les espaces urbains

Les principales villes mondiales

Les mégalo-pôles dominantes

Les métropoles relais dans les pays émergents

B2 – Les interfaces

Les façades maritimes les plus actives

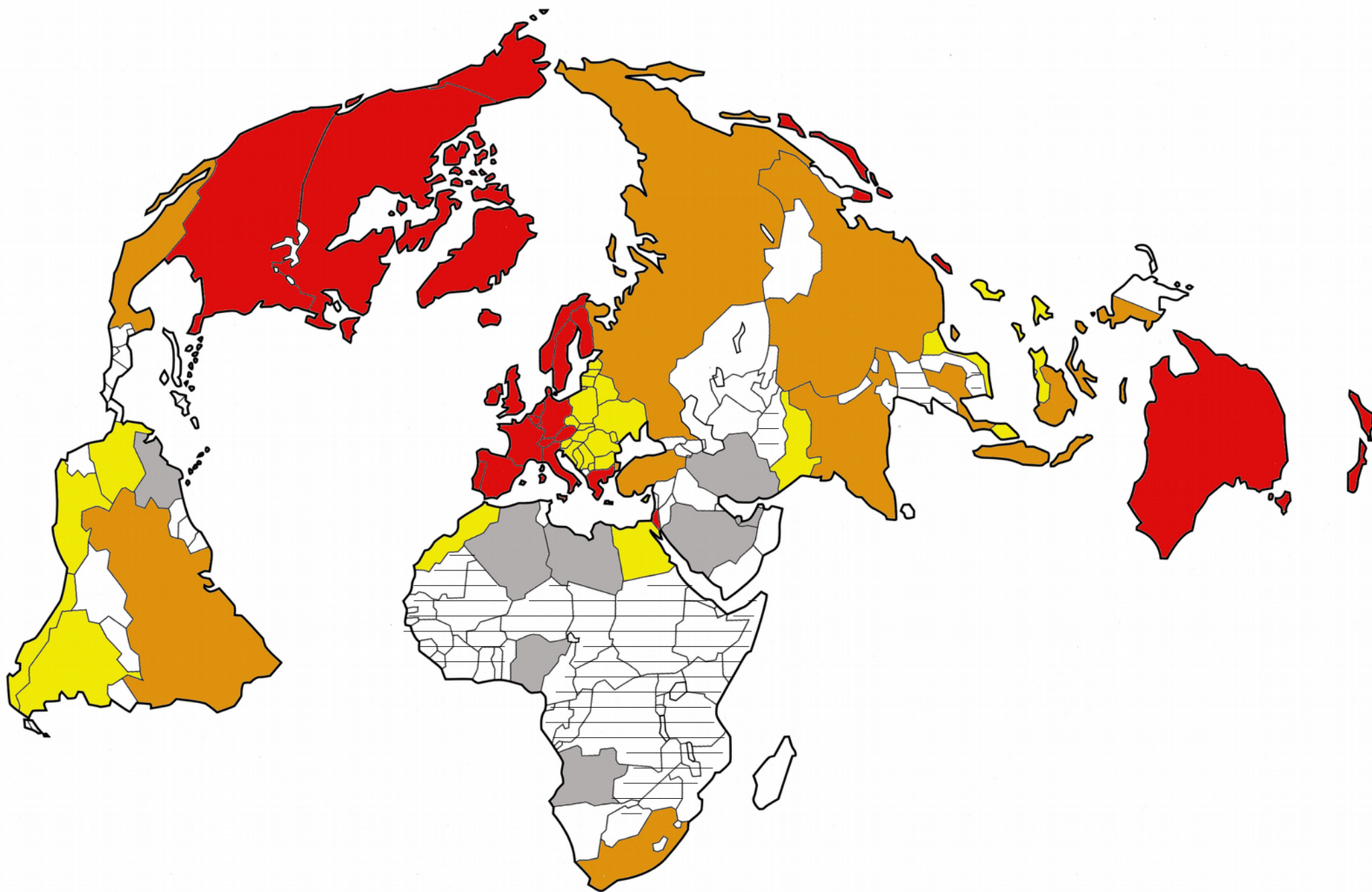
C – Territoires en marge de la mondialisation

Espaces peu intégrés à la mondialisation

Les PMA (Pays les moins avancés)

Zones grises (conflits, états en faillite, chaos politique, économies illégales dominantes

Une inégale intégration des territoires dans la mondialisation



Fin