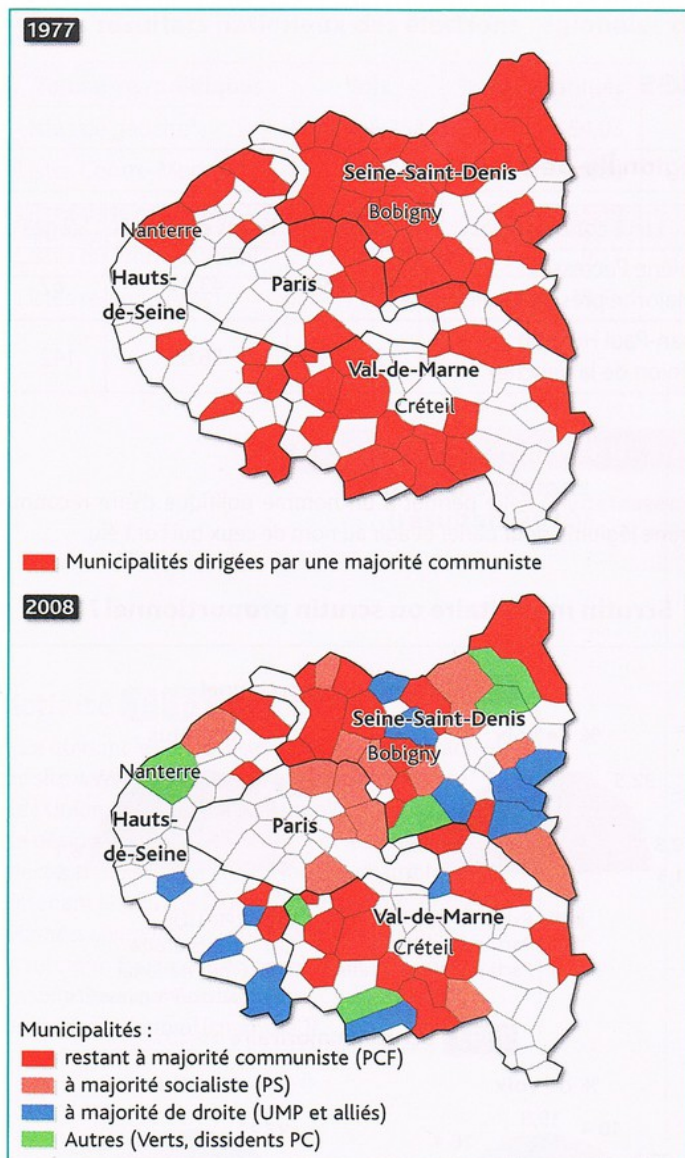


# Bac STI2D : analyse de documents

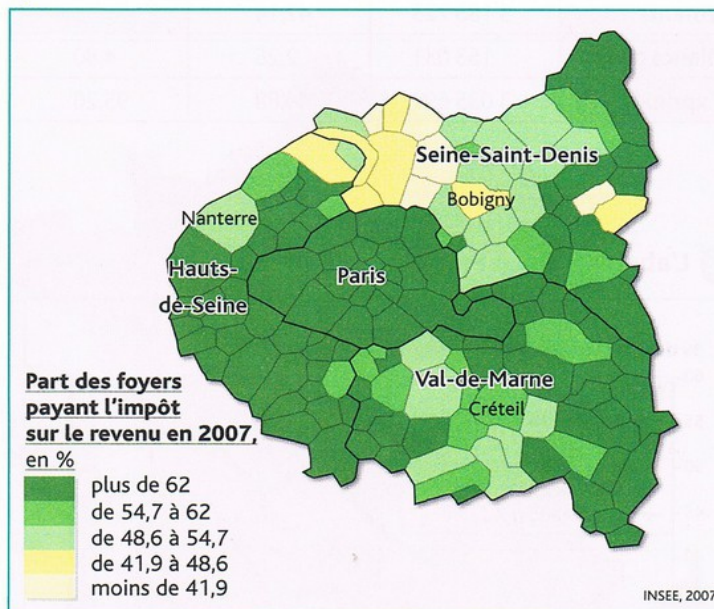
## Géographie électorale de la France



### 9 Banlieue parisienne : la fin de la « ceinture rouge » ?

Les deux cartes montrent l'évolution des majorités entre 1977 et 2008 dans les municipalités dirigées par une majorité communiste en 1977.

### 10 Banlieue riche et banlieue pauvre



**Présentez les documents, puis décrivez l'évolution de la répartition des votes communistes, puis décrivez et expliquez la répartition de ce vote**

# Géographie électorale de la France

## Présentation du document

Trois cartes de la région parisienne :  
le département de Paris  
et les départements de la première couronne  
de la banlieue :

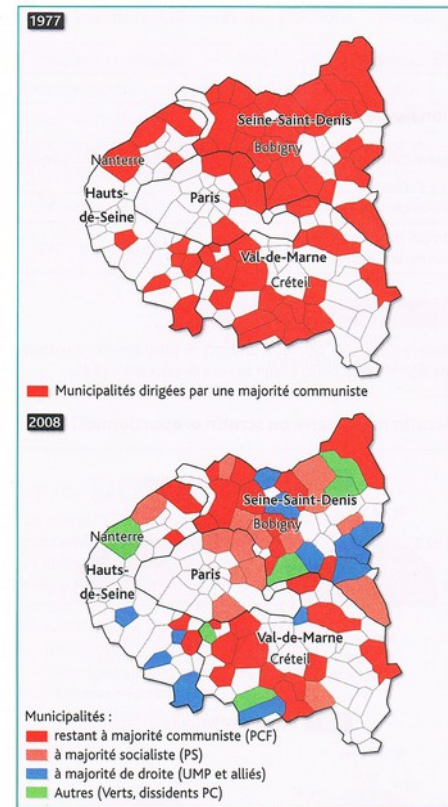
- Seine Saint Denis,
- Seine et Marne
- Haut de Seine.

Sur la première carte, on voit :

- en rouge les communes ayant élu un conseil municipal communiste en 1977
- en blanc les communes votant pour un autre parti

Sur la seconde carte, on voit :

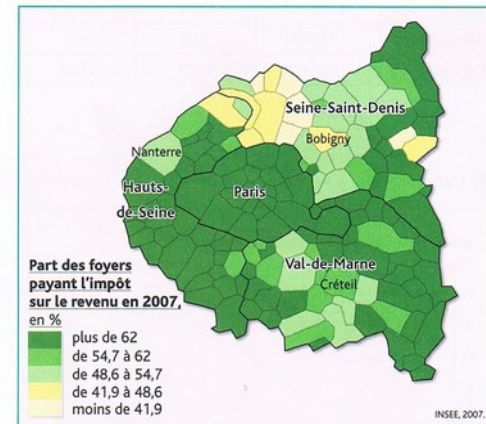
- en rouge les commune qui ont conservé un conseil municipal communiste
- dans les autres couleurs , les communes perdues par les communistes
- en blanc les communes qui n'ont jamais été communistes



### 9 Banlieue parisienne : la fin de la « ceinture rouge » ?

Les deux cartes montrent l'évolution des majorités entre 1977 et 2008 dans les municipalités dirigées par une majorité communiste en 1977.

### 10 Banlieue riche et banlieue pauvre



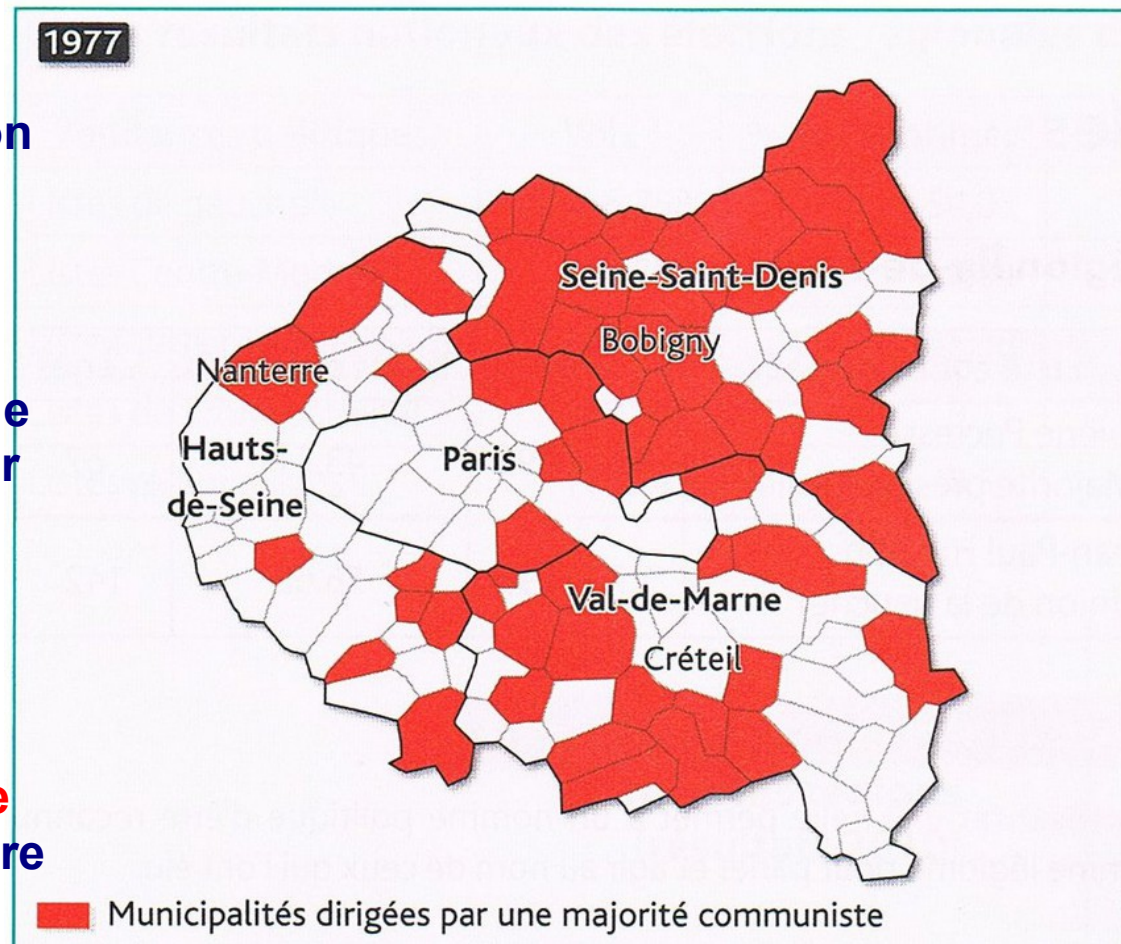


# Géographie électorale de la France

## Analyse du document 1

On constate qu'en 1977 :

- La majorité des communes de la région parisienne votaient communiste.
- Les communes communistes se répartissent surtout dans la banlieue nord et est , mais aussi dans une partie des communes de banlieue sud autour de Créteil.
- Le département de Seine Saint Denis était presque'entièrement communiste.
- C'était la **banlieue rouge ou la ceinture rouge** de Paris apparu lors de la victoire du front populaire en 1936
- La ville de Paris est, elle aussi, coupée en deux, les quartiers est votant également communiste.



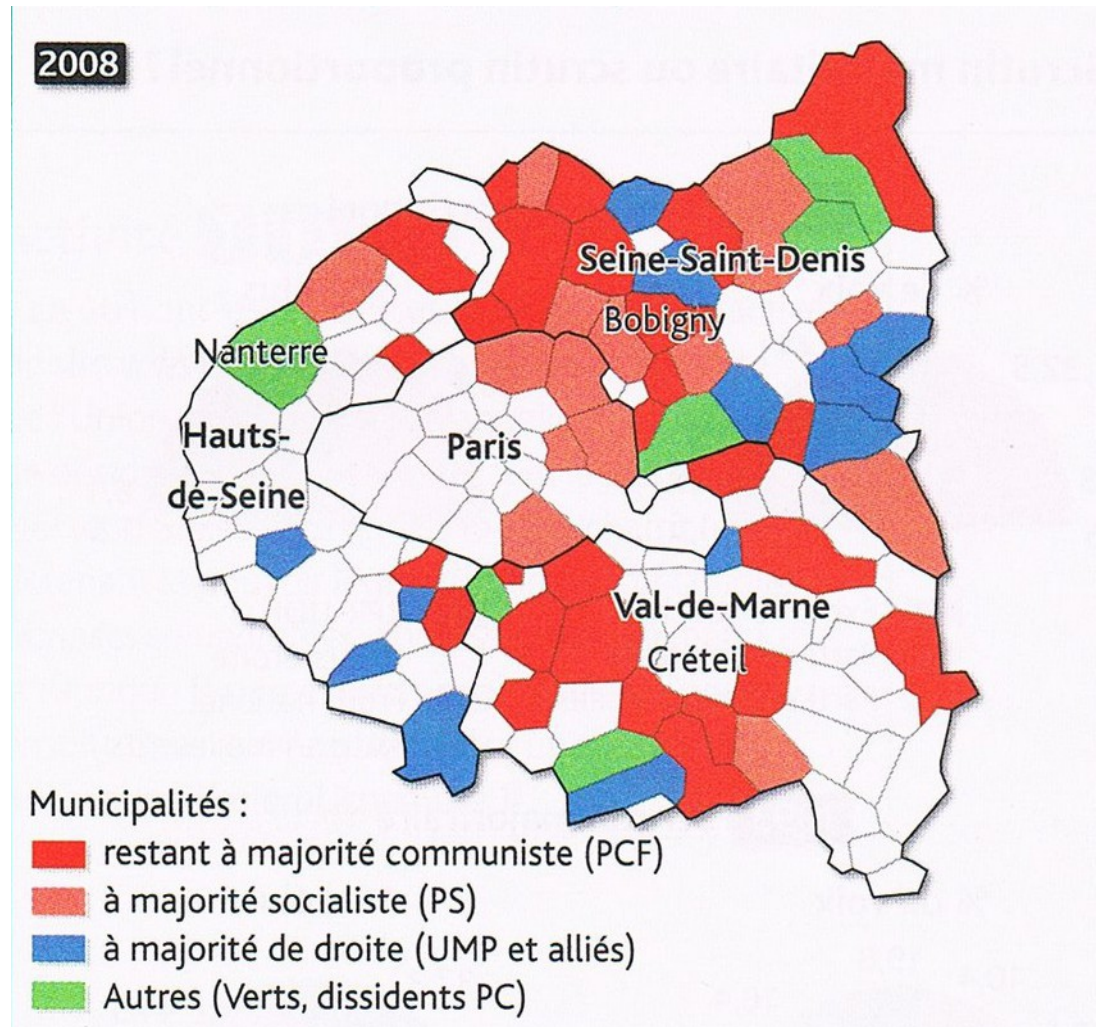
- En conclusion, Paris était une région majoritairement communiste, car c'était une grande région ouvrière

# Géographie électorale de la France

## Analyse du document

On constate que trente ans plus tard, en 2008 :

- Il reste 28 communes à majorité communiste, toutes étaient déjà communiste en 1977, ce sont **des bastions communistes**.
- Les autres communes communistes sont surtout passées à d'autres partis de gauche  
→ 7 à majorité écologiste  
→ 15 à majorité socialiste
- Le département de Seine Saint Denis était presque'entièrement communiste.
- La ville de Paris est, elle aussi, coupée en deux, les quartier est votant également communiste.



- Cette carte montre le recul progressif du vote communiste. La banlieue reste majoritairement à gauche, mais **elle n'est plus homogène**, des zones de la ceinture rouge sont passée à droite.

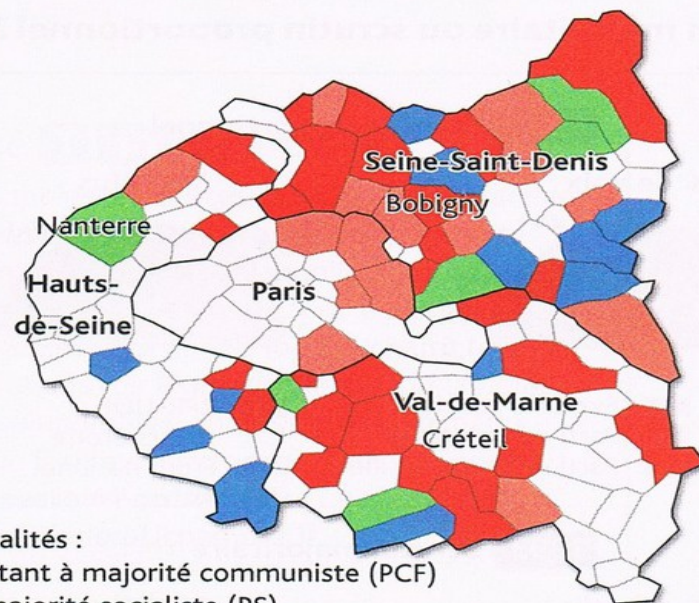


# Géographie électorale de la France

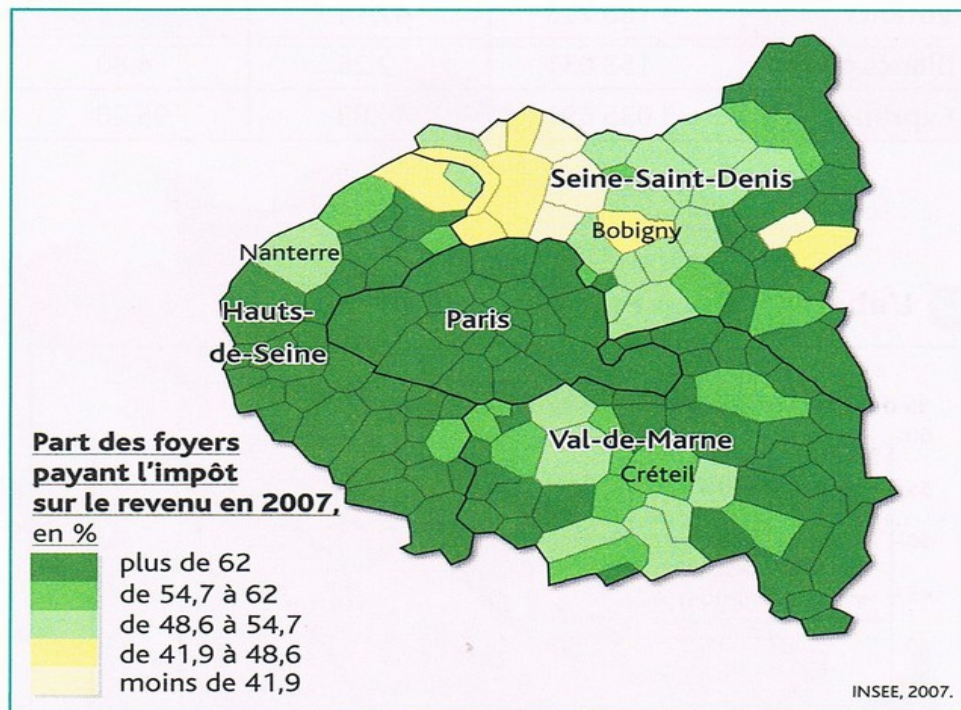
2008

## Comparaison des documents 2 et 3

- Le document 3 ( 10 ) montre la part des foyers payant l'impôt sur le revenu. En jaune, blanc et vert pâle , les communes où les classes populaires, ne payant pas l'impôt sur le revenu sont majoritaires.
- On constate que les communes populaires se situent dans la banlieue nord autour de Bobigny et en banlieue sud autour de Créteil.
- Ces pôles sont aussi ceux qui votent encore le plus communiste ce qui démontre que le vote communiste est un vote populaire.
- et que le vote est souvent lié au conditions sociales



## 10 Banlieue riche et banlieue pauvre



# Géographie électorale de la France

## Conclusion :

- Ces trois cartes nous montrent le changement social dans la région parisienne.
- Le vote communiste y a reculé plus tard qu'ailleurs en France car c'était un bastion puissant basé sur une classe ouvrière nombreuse.
- Mais le nombre d'ouvriers a beaucoup baissé depuis 1975 à cause de la crise, de la désindustrialisation et la robotisation.
- La ceinture rouge est en voie de disparition, car la banlieue parisienne devient une peau de léopard
  - avec des quartiers de classes moyennes ou aisées  
( votant plus au centre )
  - et des quartiers en difficulté  
( entre l'abstention et le vote d'extreme-droite )